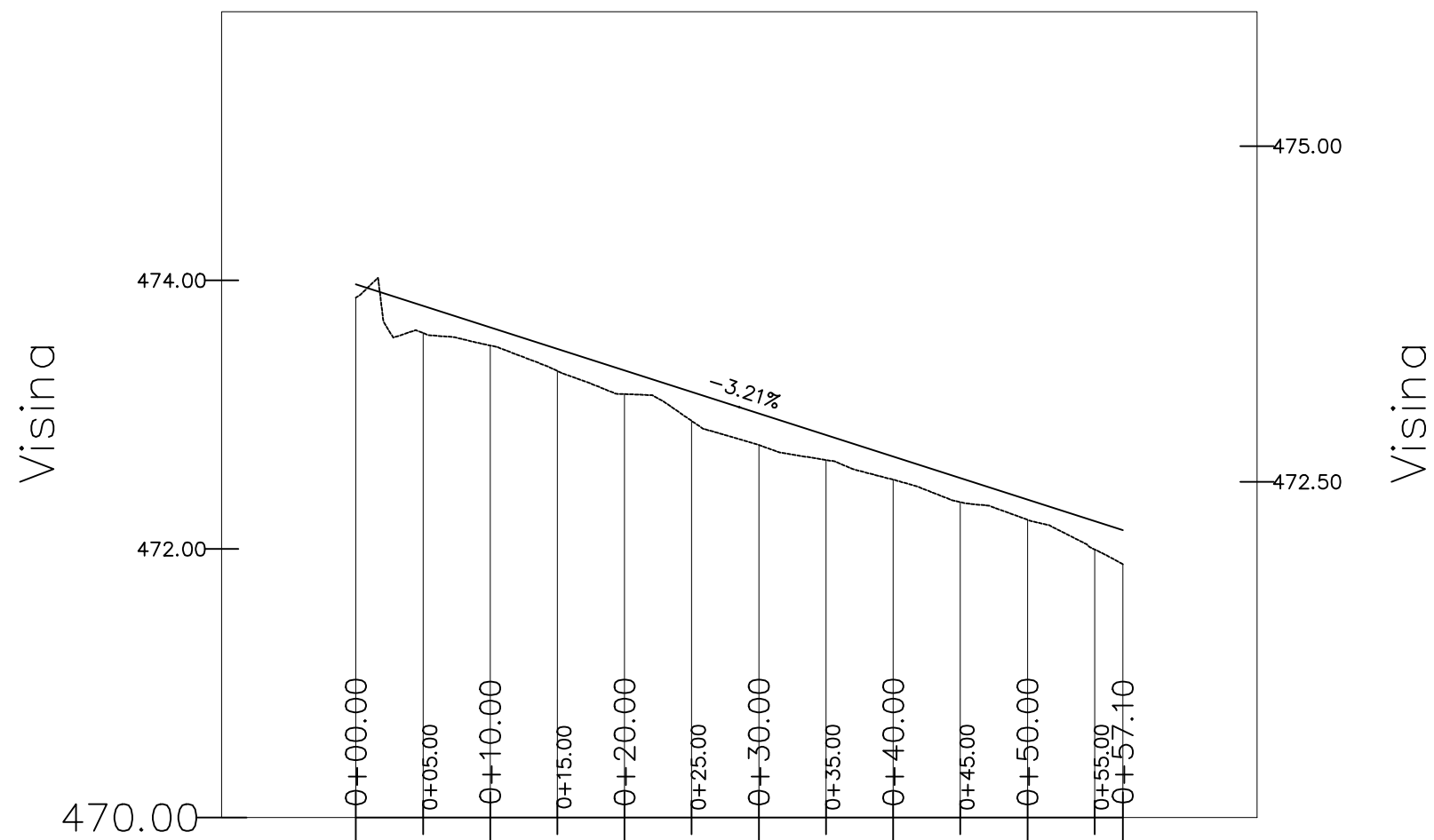




Uzdužni presjek – Alignment – (2)



KOTE TERENA/NIVELETE	473.87	473.97	473.61	473.81	473.52	473.65	473.33	473.49	473.15	473.33	472.95	473.17	472.78	473.01	472.66	472.85	472.52	472.69	472.35	472.53	472.22	472.37	472.00	472.89	472.14	
OZNAKE PROFILA/STACIONAŽA											PP 2	0+25.00											PP 3	0+54.00		

 AS Inženjering d.o.o. za projektiranje, nadzor i inženjering Senj, Krčka 2a; tel. 053/882-073, fax. 053/882-177; info@as-inzenjering.hr	INVESTITOR:	KOMUNALNO DRUŠTVO BRINJE d.o.o. Frankopanska 62b, Brinje	ZOP:
	RAZINA PROJEKTA	GLAVNI PROJEKT	BROJ PROJEKTA: 103-07-2018
PROJEKTANT: Zlatko Prpić, ing. grad.	STRUKOVNA ODREDNICA:	GRAĐEVINSKI PROJEKT	MJESTO I DATUM: Senj, srpanj 2018.
 Hrvatska Komora Inženjera Građevinarstva Zlatko Prpić ing. grad. Ovlašteni inženjer građevinarstva G 985	GRADEVINA:	Rekonstrukcija groblja - izmjene i dopune građevinske dozvole	MJERILO: 1:500/100
PROJEKTANT SURADNIK: Josipa Šporčić, mag.ing.aedif. Dani Smojver, mag.ing.aedif.	GRAFIČKI PRIKAZ:	Uzdužni presjek OS_1	MAPA:
	REV:		BROJ LISTA: 10.