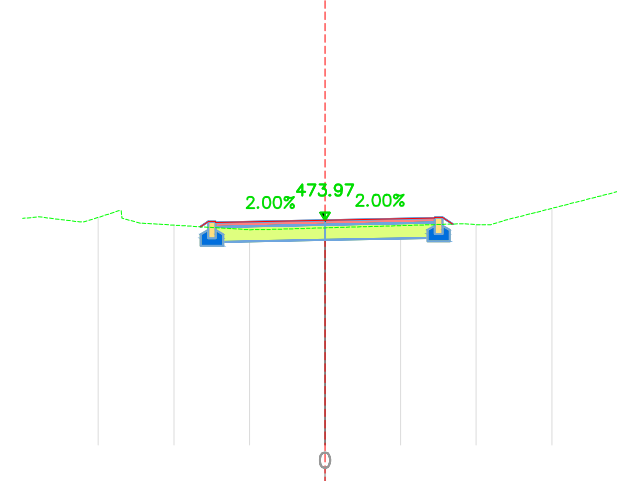
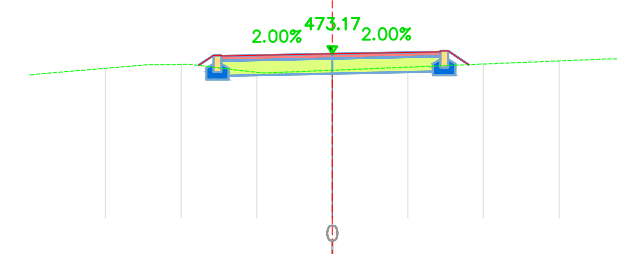


PP 1 - 0+000.00



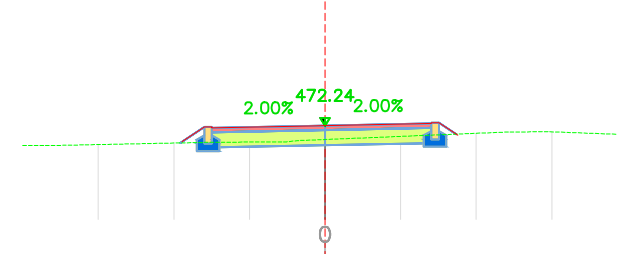
VISINE NIVELETE							
OD OSI		-1.65	473.89	-1.55	473.95	-1.45	473.94
VISINE TERENA	474.00	473.93	473.87	473.85	473.87	473.93	474.38
OD OSI	-4.00	-3.79	0.00	1.84	4.00		

PP 2 - 0+025.00





VISINE NIVELETE							
OD OSI		-1.77	473.02	-1.57	473.15	-1.47	473.14
VISINE TERENA	472.89	473.03	472.95	472.95	473.11	473.10	473.10
OD OSI	-4.00	-1.90	0.00	3.70	4.00		

PP 3 - 0+054.00



VISINE NIVELETE							
OD OSI		-1.89	472.03	-1.60	472.22	-1.50	472.21
VISINE TERENA	471.96	471.97	472.02	472.05	472.24	472.26	472.12
OD OSI	-4.00	-3.64	-1.53	0.00	2.37	4.00	

 AS Inženjering d.o.o. za projektiranje, nadzor i inženjering Senj, Krčka 2a; tel. 053/882-073, fax. 053/882-177; info@as-inzenjering.hr	INVESTITOR:	KOMUNALNO DRUŠTVO BRINJE d.o.o. Frankopanska 62b, Brinje	ZOP:
	RAZINA PROJEKTA	GLAVNI PROJEKT	BROJ PROJEKTA: 103-07-2018
PROJEKTANT: Zlatko Prpić, ing.grad.	STRUKOVNA ODREDNICA:	GRAĐEVINSKI PROJEKT	MJESTO I DATUM: Senj, srpanj 2018.
 Zlatko Prpić ing. grad. Ovlašteni inženjer građevinarstva G 985	GRADEVINA:	Rekonstrukcija groblja - izmjene i dopune građevinske dozvole	MJERILO: 1:100
	PROJEKTANT SURADNIK: Josipa Šporčić, mag.ing.aedif. Dani Smojver, mag.ing.aedif.	GRAFIČKI PRIKAZ:	Poprečni presjek OS_1
	REV:		BROJ LISTA: 15.